SECCIONES CALLE PROLONGACION FRANCISCO I. MADERO

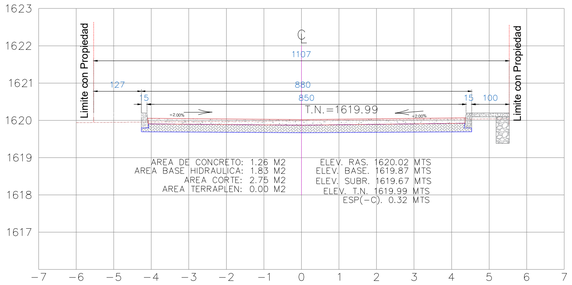

ESTACION 0+040.00

ESCALA HORIZONTAL 1 : 100
ESCALA VERTICAL 1 : 100

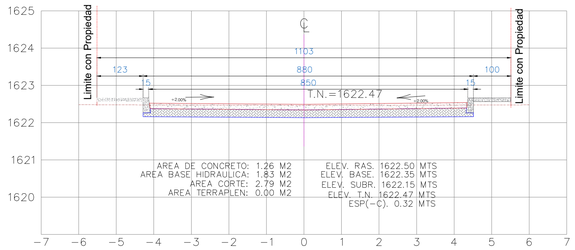

ESTACION 0+100.00

ESCALA HORIZONTAL 1 : 100
ESCALA VERTICAL 1 : 100

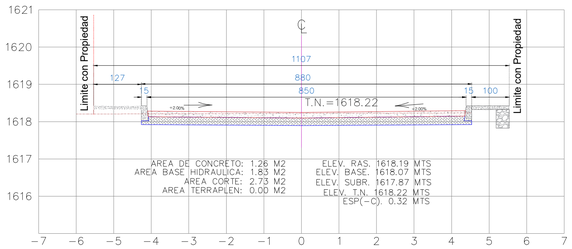

ESTACION 0+020.00

ESCALA HORIZONTAL 1 : 100
ESCALA VERTICAL 1 : 100

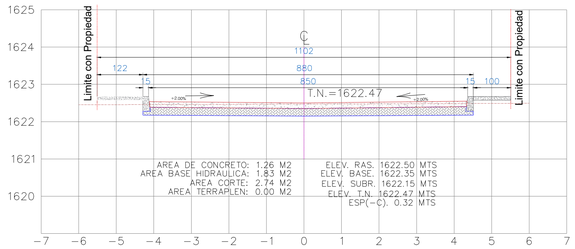

ESTACION 0+080.00

ESCALA HORIZONTAL 1 : 100
ESCALA VERTICAL 1 : 100

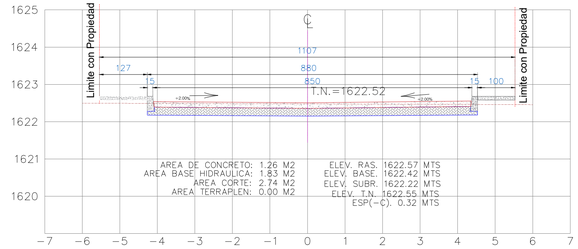

ESTACION 0+130.62

ESCALA HORIZONTAL 1 : 100
ESCALA VERTICAL 1 : 100

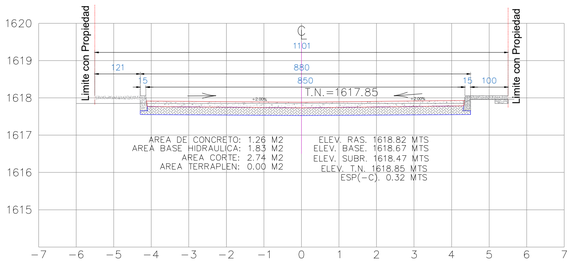

ESTACION 0+000.00

ESCALA HORIZONTAL 1 : 100
ESCALA VERTICAL 1 : 100

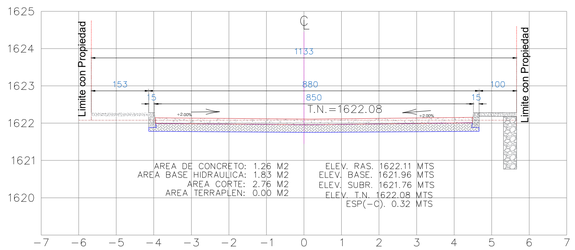

ESTACION 0+060.00

ESCALA HORIZONTAL 1 : 100
ESCALA VERTICAL 1 : 100

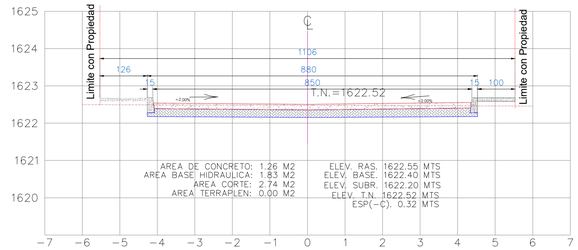

ESTACION 0+120.00

ESCALA HORIZONTAL 1 : 100
ESCALA VERTICAL 1 : 100

CALLE PROLONGACION FRANCISCO I. MADERO						
0+000.00	2.74	2.74				
0+020.00	2.73	2.73		10.00	M3	27.30
0+040.00	2.75	2.75		10.00	M3	27.50
0+060.00	2.76	2.76		10.00	M3	27.60
0+080.00	2.74	2.74		10.00	M3	27.40
			SUBTOTAL:	M3		109.80

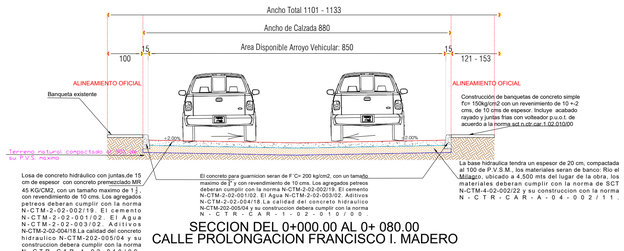

SECCION DEL 0+000.00 AL 0+ 080.00
CALLE PROLONGACION FRANCISCO I. MADERO

DEPARTAMENTO DE ESTUDIOS

NORTE

MACRO LOCALIZACIÓN:

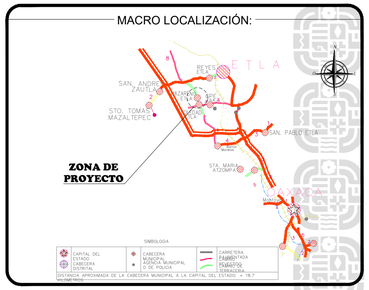

MICRO LOCALIZACIÓN:

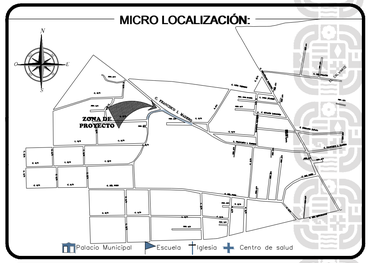

SIMBOLOGIA:

SIMBOLOGIA	
BASE	
PAVIMENTO	
GUARNICION	
TERRENO NATURAL	

INFRAESTRUCTURAS
SECRETARIA DE INFRAESTRUCTURAS Y COMUNICACIONES

ING. SALOMÓN JARA CRUZ
GOBERNADOR CONSTITUCIONAL DEL ESTADO DE OAXACA
ARQ. SILDIA MECOTT GÓMEZ
SECRETARIA DE INFRAESTRUCTURAS Y COMUNICACIONES
ING. LUIS EDUARDO VELASCO LUNA
SUB SECRETARIO DE OBRAS PUBLICAS

DIRECCIÓN DE ESTUDIOS Y PROYECTOS

ING. EDGAR ARMANDO MONTES CASTILLO
DIRECTOR DE ESTUDIOS Y PROYECTOS

SELLO DE APROBACIÓN
DIRECCIÓN DE ESTUDIOS Y PROYECTOS

ARQ. LUIS ALBERTO GONZÁLEZ CRUZ
JEFE DEL DEPARTAMENTO DE ESTUDIOS

NOMBRE DE LA OBRA:

REHABILITACIÓN DE LA CALLE PROLONGACIÓN DE FRANCISCO I. MADERO CON CONCRETO HIDRÁULICO EN LA LOCALIDAD DE NAZARENO ETLA, MUNICIPIO DE NAZARENO ETLA

UBICACION:

MUNICIPIO: 063 - NAZARENO ETLA
DISTRITO: ETLA
LOCALIDAD: 0001 - NAZARENO ETLA
REGION: 08 – VALLES CENTRALES

DATOS DE TECNICO RESPONSABLE:

DIRECTOR RESPONSABLE DE OBRA

PROYECTISTA

TIPO DE PLANO:
SECCIONES PROYECTO

FECHA: 2026
ESCALA: EL QUE SE INDICA
ACOTACIÓN: METROS

CLAVE DE PLANO: PY-PRO-04
No. PLANO: 04 de 05